


PLANTA DO MUNICÍPIO DE SÃO CAETANO DO SUL

ESTADO DE SÃO PAULO

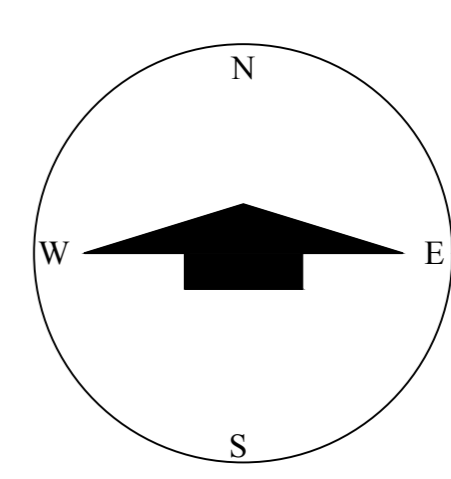
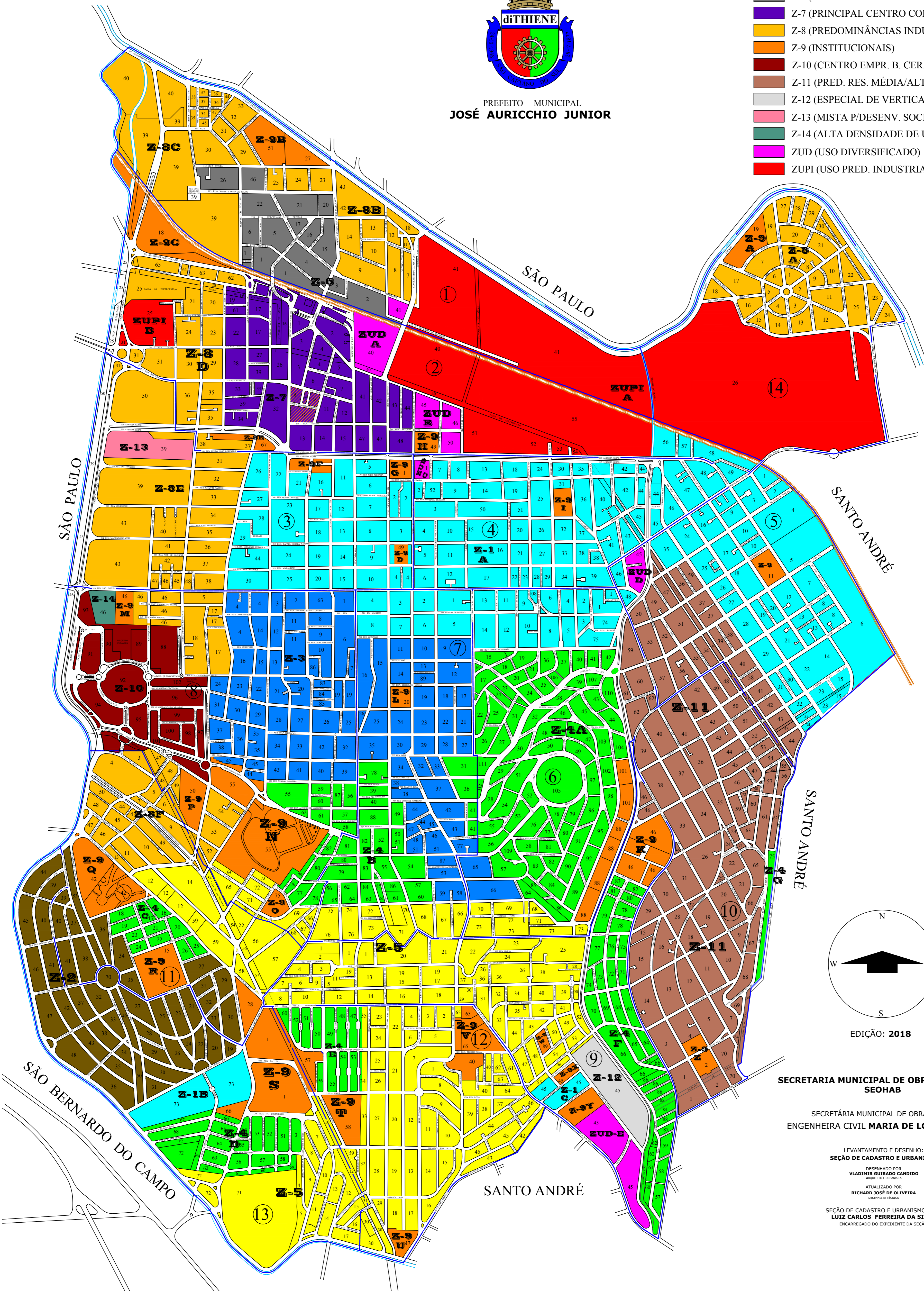


PREFEITO MUNICIPAL JOSÉ AURICCHIO JUNIOR

ANEXO III DA LEI DE ZONEAMENTO ESTRATÉGICO

ZONEAMENTO ESTRATÉGICO DE SÃO CAETANO DO SUL
LEGENDA - ZONAS

- Z-1 (PRED. RES. ALTA DENS. DEM.)
- Z-2 (ESTR. RES. BAIXA DENS. DEM.)
- Z-3 (PRED. RES. MÉDIA/BAIXA DENS. DEM.)
- Z-4 (PRED. RES. BAIXA DENS. DEM.)
- Z-5 (USO MISTO DE MÉDIA DENS. DEM.)
- Z-6 (EXPANSÃO DEMOGRÁFICA)
- Z-7 (PRINCIPAL CENTRO COMERCIAL)
- Z-8 (PREDOMINÂNCIAS INDUSTRIAL E COMERCIAL)
- Z-9 (INSTITUCIONAIS)
- Z-10 (CENTRO EMPR. B. CERÂMICA)
- Z-11 (PRED. RES. MÉDIA/ALTA DENS. DEM.)
- Z-12 (ESPECIAL DE VERTICALIZAÇÃO)
- Z-13 (MISTA P/DESENV. SOCIO-ECON. DE INT. PÚBLICO)
- Z-14 (ALTA DENSIDADE DE USO NÃO-RESIDENCIAL)
- ZUD (USO DIVERSIFICADO)
- ZUPI (USO PRED. INDUSTRIAL)



EDIÇÃO: 2018

SECRETARIA MUNICIPAL DE OBRAS E HABITAÇÃO - SEOHAB

SECRETÁRIA MUNICIPAL DE OBRAS E HABITAÇÃO
ENGENHEIRA CIVIL MARIA DE LOURDES DA SILVA

LEVANTAMENTO E DESENHO:
SEÇÃO DE CADASTRO E URBANISMO

DESENHADO POR
VLADIMIR GUIRADO CANDIDO
ARQUITETO URBANISTA

ATUALIZADO POR
RICHARD JOSÉ DE OLIVEIRA
DESENHISTA TÉCNICO

SEÇÃO DE CADASTRO E URBANISMO - DOS
LUIZ CARLOS FERREIRA DA SILVA
ENCARREGADO DO EXPEDIENTE DA SEÇÃO